

MAPA SYTUACYJNO-WYSOKOŚCIOWA z geodezyjną inwentaryzacją urządzeń podziemnych skala 1:500



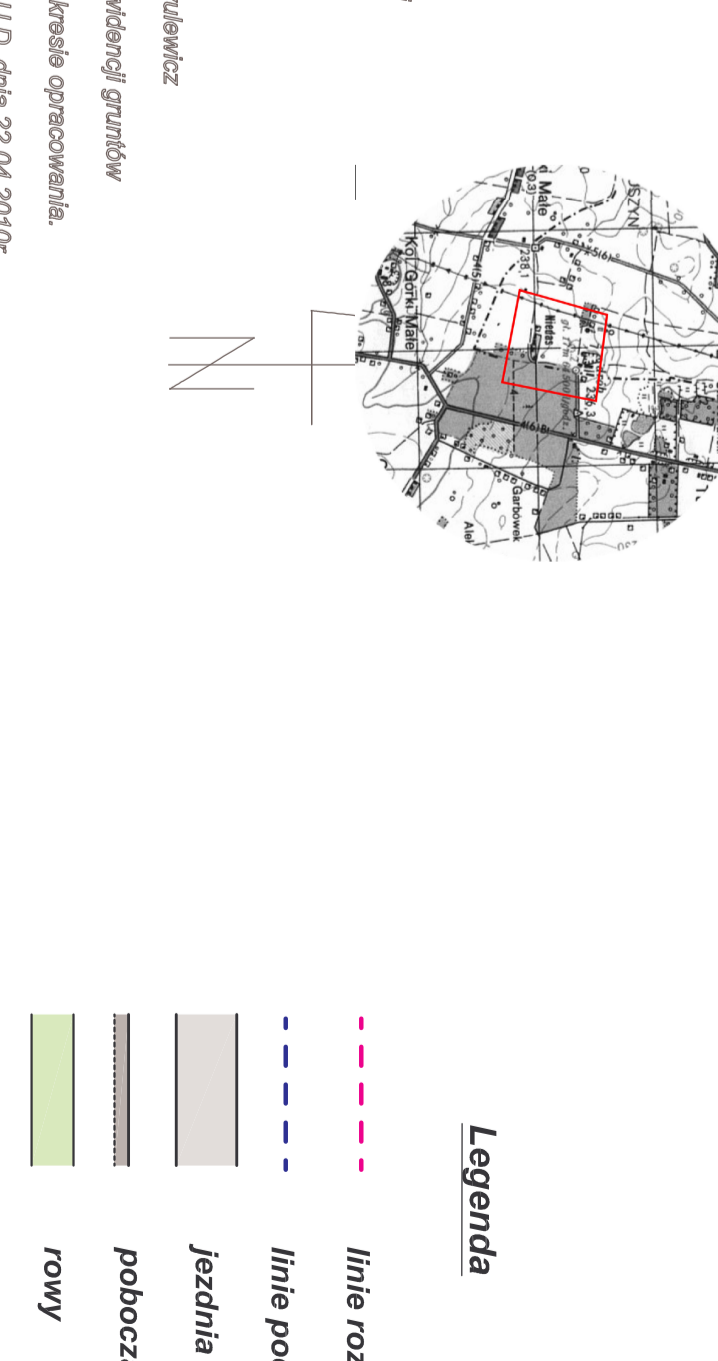
Szkiełko lokalizacji



woj. kódzkie
pow. kódzki wesołowski
gmina: Tuszyń
obręb: 20
ul. Nades Lasny
dz. 100, 131

Masza składowa do celów projektowych
Osnowa: układ współrzędnych "1985"
Pozycja odniesienia: Krasocin
Wykonano na podstawie mapy zasadniczej
Sekcje: 122.421.214, 122.423.012
oraz planu uzupelniającego
wsk. przez firmę:
ul. r. G. - Prace Geodezyjne
87-300 Pleszew, Tyburkalski

geodeza upr. nr 20020 - mgr inż. Piotr Kamiliwicz
Granice własności zgodnie ze stanem w ewidencji gruntów
oraz stanem użytkowania na gruncie.
Mapa aktualna na dzień 05.04.2010 r. w zakresie opracowania.
Urządzenie projektowane sprawdzono w Z.U.L.D. dnia 22.04.2010 r.
Adres 2



ul. Nades Lasny
obręb 20
gm. Tuszyń, obr. Tuszynek Mójorowski

rowy wzniesione i umocnione
skopy i dna rowu ozonowymi
płytami betonowymi

PROJEKTOWY OSOBNIK DOKUMENTACYJNY
ZAWIESZONY W BUDYNKU
ul. Wesołowska 30-012 ŁĘCZA, tel. 71 02 14 14
nr rejestracji 1523/S/13, 1523/S/14 i 1523/S/15
REG. WYKONAWCY
mgr inż. Andrzej Krawczyk
ul. Wesołowska 30-012 ŁĘCZA, tel. 71 02 14 14
nr rejestracji 1523/S/13, 1523/S/14 i 1523/S/15

PROJEKTOWY OSOBNIK DOKUMENTACYJNY
ZAWIESZONY W BUDYNKU
ul. Wesołowska 30-012 ŁĘCZA, tel. 71 02 14 14
nr rejestracji 1523/S/13, 1523/S/14 i 1523/S/15

Legenda

- linie rozgraniczające
- - - linie podziłowe działek
- jezdnia
- pobocza
- rowy

PPHU "FAZI"	Tytuł Projektu	Nr projektu: 50010
ul. Nades Lasny 20, 0-400 000, 0-400 000, 0-400 000	Rebudowa ul. Nades Lasny w Tuszyń od km 0+000 do km 0+681,72	Data: 04.2009
M. G. S.	PROJEKT ZAGOSPODAROWANIA TERENU	Skala: 1:500
mgr inż. Andrzej Krawczyk	mgr inż. Andrzej Krawczyk	Projekt
mgr inż. Andrzej Krawczyk	mgr inż. Andrzej Krawczyk	Asystent projektanta
mgr inż. Andrzej Krawczyk	mgr inż. Andrzej Krawczyk	Specjalista